



Estado do Pará  
Prefeitura Municipal de Canaã dos Carajás

LEI Nº 765/2017

**Dispõe sobre a doação de área pública para o Ministério Público do Estado do Pará e dá outras providências.**

A Câmara Municipal de Canaã dos Carajás aprovou e eu, Prefeito Municipal sanciono a seguinte Lei.

**Art. 1º.** Fica o Poder Executivo Municipal autorizado a proceder a doação da área pública localizada na Avenida Carajás, Quadra 32, Lote A.P.M – 02 B, Bairro Residencial “Vale dos Sonhos”, devidamente descrita na Matrícula, nº 4542, Livro 2-S do 2º Ofício – Registro Geral de Imóveis da Comarca de Canaã dos Carajás-PA, com área total de 1.409,08 m<sup>2</sup>, para o Ministério Público do Estado do Pará, inscrito no CNPJ sob o nº 05.054.960/0001-58.

**§ 1º** - A área descrita no *caput* deverá ser obrigatoriamente destinada para a construção da sede do Ministério Público do Estado do Pará – Promotoria de Justiça de Canaã dos Carajás.

**§ 2º** - A construção deverá, obrigatoriamente, obedecer ao recuo frontal de **06** (seis) metros, a fim de garantir a acessibilidade e a existência de vagas de estacionamento.

**Art. 2º.** As características e descrições da área a ser doada estão discriminadas na Matrícula nº 4542, Livro 2-S do 2º Ofício – Registro Geral de Imóveis da Comarca de Canaã dos Carajás-PA, na Planta do Imóvel Georreferenciada e Memorial Descritivo, os quais farão parte integrante da presente Lei.

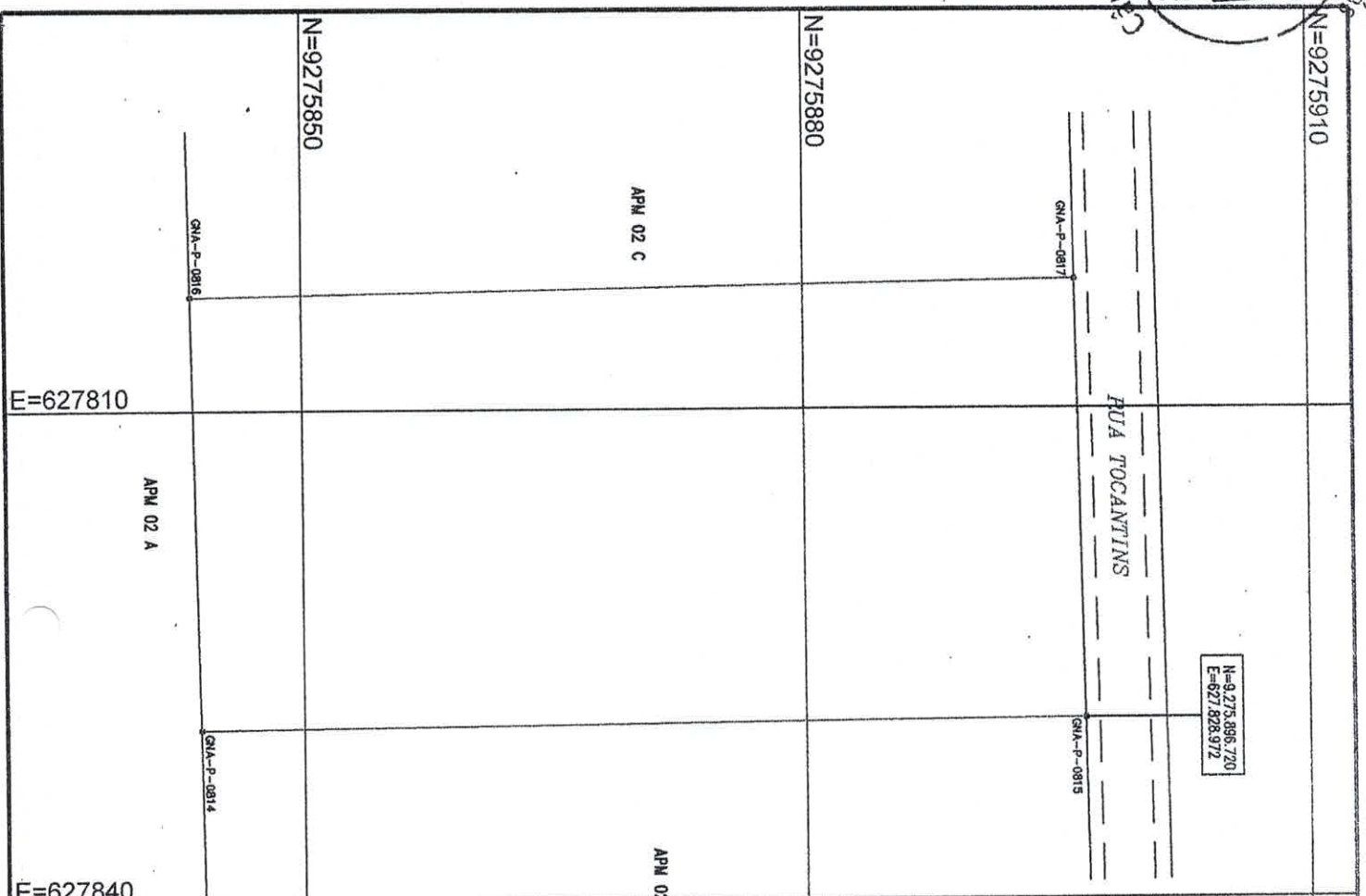
**Art. 3º.** Esta Lei entrará em vigor na data de sua publicação, revogando as disposições em contrário.

Gabinete do Prefeito Municipal de Canaã dos Carajás, aos 26 (vinte e seis) dias do mês de junho de 2017.

  
Jeová Gonçalves Andrade  
Prefeito Municipal

PREFEITURA MUNICIPAL DE CANAÃ DOS CARAJÁS  
PUBLICADO  
EM 27/06/17  
  
ASSINATURA

MUNICÍPIO DE CARAJÁS



N=9.275.886,720  
E=627.828,972

DATA : 05 / 04 / 2017

**PLANTA TOPOGRÁFICA**

IDENT. : APM-02B

PROPOSTANTE : PREF. MUN. DE CANAÃ DOS CARAJÁS

OBJETO : CANAÃ DOS CARAJÁS

ESTADO : Pará

MUNICÍPIO : CANAÃ DOS CARAJÁS

BAIRRO : VALE DOS SONHOS

ÁREA (m²) : 1.409,08 m²

PERÍMETRO : 158,983

ESCALA : 1/300

VANTO : \_\_\_\_\_

TABELA DE AZIMUTES, DISTÂNCIAS E COORDENADAS

LADOS	AZIMUTE (UTM)	DISTÂNCIA (UTM)	COORDENADAS UTM	
Verticais	Verticais	metros	E metros	N metros
GNA-P-0815	GNA-P-0814	179,2640"	52.804	627828,972
GNA-P-0814	GNA-P-0816	268,5820"	26,478	627828,484
GNA-P-0816	GNA-P-0817	358,5956"	52,811	627803,010
GNA-P-0817	GNA-P-0815	88,5924"	26,889	627802,087

E=627870

*Cláudio Assunção Fernandes*  
Diretor de Assuntos Fundiários  
Portaria nº 1701/2015-GP

**APROVADO NA SESSÃO EXTRAORDINÁRIA DISCUSSÃO ÚNICA**




EM: \_\_\_\_\_  
PRESIDENTE





República Federativa do Brasil  
Estado do Pará  
Município de Canaã dos Carajás

Instituto de Desenvolvimento Urbano de Canaã dos Carajás - IDURB



## MEMORIAL DESCRITIVO

Imóvel: APM 02 B  
BAIRRO: VALE DOS SONHOS  
Proprietário: PREFEITURA MUN. DE CANAÃ DOS CARAJÁS Município: CANAÃ DOS CARAJÁS  
Comarca: CANAÃ DOS CARAJÁS UF: Pará  
Matrícula: 4542 Código do Incra: ----  
Área (m<sup>2</sup>): 1.409,08 m<sup>2</sup> Perímetro (m): 158,983

Inicia-se a descrição deste perímetro no vértice **GNA-P-0815**, de coordenadas **N 9.275.896,720m** e **E 627.828,972m**, situado no limite com, **Rua Tocantins** e **APM 02 F**, com o seguinte azimute; **179°26'40"** e distância de **304m**, até o vértice **GNA-P-0814**, de coordenadas **N 9.275.843,918m** e **E 627.829,484m**; deste segue confrontando com, **APM 02 A**, com o seguinte azimute; **268°58'20"** e distância de **26,478m**, até o vértice **GNA-P-0816**, de coordenadas **N 9.275.843,443m** e **E 627.803,010m**; deste segue confrontando com, **APM 02 C**, com o seguinte azimute; **358°59'55"** e distância de **52,811m**, até o vértice **GNA-P-0817**, de coordenadas **N 9.275.896,246m** e **E 627.802,087m**; deste segue confrontando com, **Rua Tocantins**, com o seguinte azimute; **88°59'24"** e distância de **26,889m**, até o vértice **GNA-P-0815**, de coordenadas **N 9.275.896,720m** e **E 627.828,972m**; Ponto inicial da descrição deste perímetro. Todas as coordenadas aqui encontram-se representadas no Sistema UTM, referenciadas ao **Meridiano Central 51° WGr**, tendo como Datum o **SIRGAS-2000**. Todos os azimutes e distâncias, áreas e perímetros foram calculados no plano de projeção UTM.

CANAÃ DOS CARAJÁS, 05 de Abril 2017

*Claumir Assunção Fernandes*  
Diretor de Assuntos Fundiários  
Portaria nº 1701/2015-GP

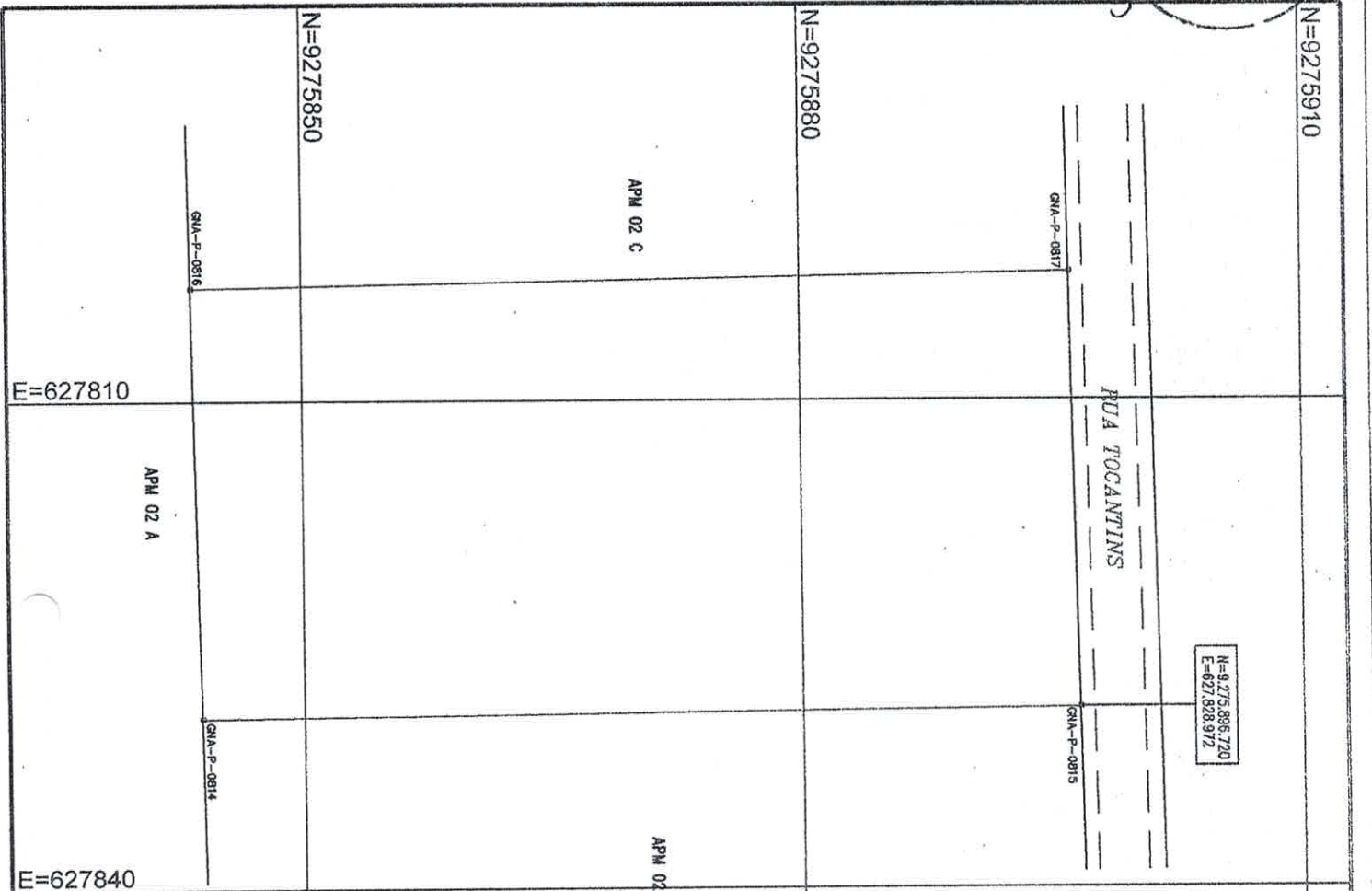
*Claumir Assunção Fernandes*  
Resp. Técnico: Claumir Assunção Fernandes  
Tec. Agrimensor CREA 151037331-4  
Código Credenciamento: GNA

APROVADO NA SES:  
EXTRAORDINÁRIA  
DISCUSSÃO ÚNICA



EM: \_\_\_\_\_

*[Signature]*  
PRESIDENTE



N=9.275.896,720  
E=627.828,972

**IDURB**  
INSTITUTO DE DESENVOLVIMENTO URBANO DE CANAÃ DOS CARALIS

**PLANTA TOPOGRÁFICA**

DATA: 05/04/2017

ÍNDICE: APM-02B

PROPOSTA: PREF. MUN. DE CANAÃ DOS CARALIS

MUNICÍPIO: CANAÃ DOS CARALIS

ESTADO: Pará

BARRIO: VALE DOS SONHOS

ESCALA: 1/300

PERÍMETRO: 158,983

ÁREA: 1.409,08 m<sup>2</sup>

TABELA DE AZIMUTES, DISTÂNCIAS E COORDENADAS


LADOS	Vértices	AZIMUTE (UTM)	DISTÂNCIA (UTM)	COORDENADAS UTM	
	Vértices		metros	E metros	N metros
GNA-P-0815	GNA-P-0814	179°26'40"	52,804	627828,972	9275896,720
GNA-P-0814	GNA-P-0816	268°56'20"	26,478	627829,484	9275843,918
GNA-P-0816	GNA-P-0817	356°59'55"	52,811	627803,010	9275843,443
GNA-P-0817	GNA-P-0815	88°59'24"	26,889	627802,087	9275896,246

E=627870

Cláudia Assunção Fernandes  
Diretor de Assuntos Fundiários  
Portaria nº 1704/2015-GP

**APROVADO NA SESSÃO EXTRAORDINÁRIA DISCUSSÃO ÚNICA**

EM: \_\_\_\_\_  
PRESIDENTE





República Federativa do Brasil  
Estado do Pará  
Município de Canaã dos Carajás



Instituto de Desenvolvimento Urbano de Canaã dos Carajás - IDURB

## MEMORIAL DESCRITIVO

Imóvel:	APM 02 B	Município:	CANAÃ DOS CARAJÁS
BAIRRO:	VALE DOS SONHOS	UF:	Pará
Proprietário:	PREFEITURA MUN. DE CANAÃ DOS CARAJÁS	Código do Incri:	----
Comarca:	CANAÃ DOS CARAJÁS	Perímetro (m):	158,983
Matrícula:	4542		
Área (m²):	1.409,08 m²		

Inicia-se a descrição deste perímetro no vértice **GNA-P-0815**, de coordenadas **N 9.275.896,720m** e **E 627.828,972m**, situado no limite com, **Rua Tocantins** e **APM 02 F**, com o seguinte azimute; **179°26'40"** e distância de **804m**, até o vértice **GNA-P-0814**, de coordenadas **N 9.275.843,918m** e **E 627.829,484m**; deste segue confrontando com, **APM 02 A**, com o seguinte azimute; **268°58'20"** e distância de **26,478m**, até o vértice **GNA-P-0816**, de coordenadas **N 9.275.843,443m** e **E 627.803,010m**; deste segue confrontando com, **APM 02 C**, com o seguinte azimute; **358°59'55"** e distância de **52,811m**, até o vértice **GNA-P-0817**, de coordenadas **N 9.275.896,246m** e **E 627.802,087m**; deste segue confrontando com, **Rua Tocantins**, com o seguinte azimute; **88°59'24"** e distância de **26,889m**, até o vértice **GNA-P-0815**, de coordenadas **N 9.275.896,720m** e **E 627.828,972m**; Ponto inicial da descrição deste perímetro. Todas as coordenadas aqui encontram-se representadas no Sistema UTM, referenciadas ao **Meridiano Central 51° WGr**, tendo como Datum o **SIRGAS-2000**. Todos os azimutes e distâncias, áreas e perímetros foram calculados no plano de projeção UTM.

CANAÃ DOS CARAJÁS, 05 de Abril 2017

*Claumir Assunção Fernandes*  
Diretor de Assuntos Fundiários  
Portaria nº 1701/2015-GP

*Claumir Assunção Fernandes*  
Resp. Técnico: **Claumir Assunção Fernandes**  
Tec. Agrimensor CREA 151037331-4  
Código Credenciamento: **GNA**

**APROVADO NA SESSÃO  
EXTRAORDINÁRIA  
DISCUSSÃO ÚNICA**



EM: *[Assinatura]*  
**PRÉSIDENTE**

RT: CLAUDIR ASSUNÇÃO FERNANDES

CREA 151037331-4

CÓDIGO DO CREDENCIAMENTO: GNA

FONE: (94) 98177-6483/99162-8971

Página 1 de 1



REPÚBLICA FEDERATIVA DO BRASIL  
 ESTADO DO PARÁ - COMARCA DE CANAÃ DOS CARAJÁS  
 CARTÓRIO MENDES SOARES - 2º Ofício - Registro Geral de Imóveis



Títulos e Documentos e Pessoas Jurídicas  
 Alexandre Artur Mendes Soares - Oficial Titular  
 Mercedes de Andrade Soares Mendes - 1ª Oficial Substituta  
 Gilvana Feitosa Sousa - 2ª Oficial Substituta



**CERTIDÃO DE MATRÍCULA**


**MATRÍCULA Nº 4542 FLS 231 LIVRO 2-S DATA: 09/09/2015 PROTOCOLO: 5.578 DATA 13/08/2015**

**IMÓVEL:** constituído da área de 1.409,08m<sup>2</sup>, com perímetro de 162,73m. **LOCALIZAÇÃO DO IMÓVEL:** Avenida Carajás, Quadra 32, Lote A.P.M - 02 B Bairro "RESIDENCIAL VALE DOS SONHOS", nesta cidade Canaã dos Carajás - Pará, com as seguintes **DESCRIÇÃO DO PERÍMETRO:** Inicia-se a descrição deste perímetro no vértice G3L-P-0165, de coordenadas N 9.275.896,7489m e E 627.830,5828m; ; deste, segue confrontando com , com os seguintes azimutes e distâncias: 179°26'38" e 56,296 m até o vértice G3L-P-0166, de coordenadas N 9.275.840,4553m e E 627.831,1292m; 268°41'00" e 25,002 m até o vértice G3L-P-0167, de coordenadas N 9.275.839,8808m e E 627.806,1334m; 359°26'38" e 56,430 m até o vértice G3L-P-0173, de coordenadas N 9.275.896,3080m e E 627.805,5858m; 88°59'22" e 25,001 m até o vértice G3L-P-0165, ponto inicial da descrição deste perímetro. Todas as coordenadas aqui descritas estão georreferenciadas ao Sistema Geodésico Brasileiro, a partir , de coordenadas N m e E m, e encontram-se representadas no Sistema U T M, referenciadas ao Meridiano Central nº 51°00', fuso -22, tendo como datum o SIRGAS2000. Todos os azimutes e distâncias, área e perímetro foram calculados no plano de projeção U T M. **PROPRIETÁRIA: MUNICÍPIO DE CANAÃ DOS CARAJÁS - PARÁ**, inscrita no CNPJ sob nº 01.613.321.0001/24, estabelecida na Rua Tancredo Neves nº 100 - centro, Canaã dos Carajás - PA. **FORMA DE AQUISIÇÃO:** desmembramento da Matrícula 1746, Fls. 058, LV 2-H, desta serventia. **REGISTRO ANTERIOR:** Matrícula 1746, Fls. 058, LV 2-H, desta serventia. Prenotação: Emol: R\$ 106,75, FRJ: R\$ 12,20, R.Civi: R\$ 3,05, Selo: R\$ 0,60. Total: R\$ 122,60. AB Matrícula: Emol: R\$ 71,14, FRJ: R\$ 8,13, R.Civil: R\$ 2,03, Selo: R\$ 0,60. Total: R\$ 81,90. Total pago: R\$ 204,50 . Selos de Segurança nº H.004090831/H.004090882. O que dou fé. Eu \_\_\_\_\_ Maria Marlene Vieira Freitas , Escrevente. - MMVF


Av-001/4542: Em 01/06/2016. Protocolo - 6160. Em 03/05/2016 - **RETIFICAÇÃO DE COORDENADAS E ENDEREÇO DE LOCALIZAÇÃO:** De acordo com Requerimento datado de 20 de abril de 2016, assinado pelo Sr. Alisson Barbosa Milhomem - Presidente do IDURB - Portaria nº 619/2015, acompanhado de Memorial Descritivo, Mapa, ART nº PA20160112995, devidamente assinados pelo Resp. Técnico: Claumir Assunção Fernandes - Técnico Agrimensor CREA 151037331-4 - Portaria nº 1701/2015-GP, e Declaração de Respeito de Limites devidamente assinado pelo Proprietário: Prefeitura Municipal de Canaã dos Carajás/PA., com as assinaturas dos seus confrontantes, que ficam arquivados neste Serviço, procedo a presente averbação, nos termos do artigo 213, inciso II, alínea a, da lei 6.015/73, para retificar as coordenadas, bem como o endereço de localização, Inicia-se a descrição deste perímetro no vértice **GNA-P-0815**, de coordenadas N **9.275.896,720m** e E **627.828,972m**, situado no limite com, **Rua Tocantins e APM 02 F**, com o seguinte azimute; 179°26'40" e distância de 52,804m, até o vértice **GNA-P-0814**, de coordenadas N **9.275.843,918m** e E **627.829,484m**; deste segue confrontando com, **APM 02 A**, com o seguinte azimute; 268°58'20" e distância de 26,478m, até o vértice **GNA-P-0816**, de coordenadas N **9.275.843,443m** e E **627.803,010m**; deste segue confrontando com, **APM 02 C**, com o seguinte azimute; 358°59'55" e distância de 52,811m, até o vértice **GNA-P-0817**, de coordenadas N **9.275.896,246m** e E **627.802,087m**; deste segue confrontando com, **Rua Tocantins**, com o seguinte azimute; 88°59'24" e distância de 26,889m, até o vértice **GNA-P-0815**, de coordenadas N **9.275.896,720m** e E **627.828,972m**; Ponto inicial da descrição deste perímetro. Todas as coordenadas aqui encontram-se representadas no Sistema UTM, referenciadas ao **Meridiano Central 51° WGr**, tendo como Datum o **SIRGAS-2000**. Todos os azimutes e distâncias, áreas e perímetros foram calculados no plano de projeção UTM. Prenotação: Emol: R\$ 110,80. FRJ: R\$ 20,14. FRC: R\$ 3,36. Selo: R\$ 0,60. Total: R\$ 134,90. Averbação: Emol: R\$ 208,98. FRJ: R\$ 37,99. FRC: R\$ 6,33. Selo: R\$ 0,60. Total: R\$ 253,90. Total Pago: R\$ 388,80. Selos de Segurança nº H.004092931/H.004452293. O que dou fé. Eu \_\_\_\_\_ Débora Oliveira Barbosa Dias, Escrevente - DOBD.



REPÚBLICA FEDERATIVA DO BRASIL  
 ESTADO DO PARÁ - COMARCA DE CANAÃ DOS CARAJÁS  
 CARTÓRIO MENDES SOARES - 2º Ofício - Registro Geral de Imóveis  
 Títulos e Documentos e Pessoas Jurídicas  
 Alexandre Artur Mendes Soares - Oficial Titular  
 Mercedes de Andrade Soares Mendes - 1ª Escrevente Substituta  
 Gilvana Feitosa Soares - 2ª Escrevente Substituta  
 Karla Simone da Silva Lacerda Soares - 3ª Escrevente Substituta



Canaã dos Carajás/PA, 01 de junho de 2016.

  
 Débora Oliveira Barbosa Dias  
 Escrevente



  
 Mercedes de Andrade Soares Mendes  
 Oficial Substituta

CNPJ pesquisado 01.613.321/0001-24 de MUNICIPIO DE CANAA DOS CARAJAS (PREFEITURA MUNICIPAL DE CANAA DOS CARAJAS) na data 01/06/2016 às 17:45:26 Relatório de Indisponibilidade Código HASH: 8f44.7d97.614b.2123.4fcb.9a3a.84cf.ca75.03a6.db42, Relatório de Indisponibilidade nenhum resultado encontrado para o filtro selecionado Autenticação [www.indisponibilidade.org.br](http://www.indisponibilidade.org.br)

Emol R\$.	35,32	
FRJ R\$	3,58	FRC R\$ 0,90
Selo R\$	1,00	Total R\$ 36,80